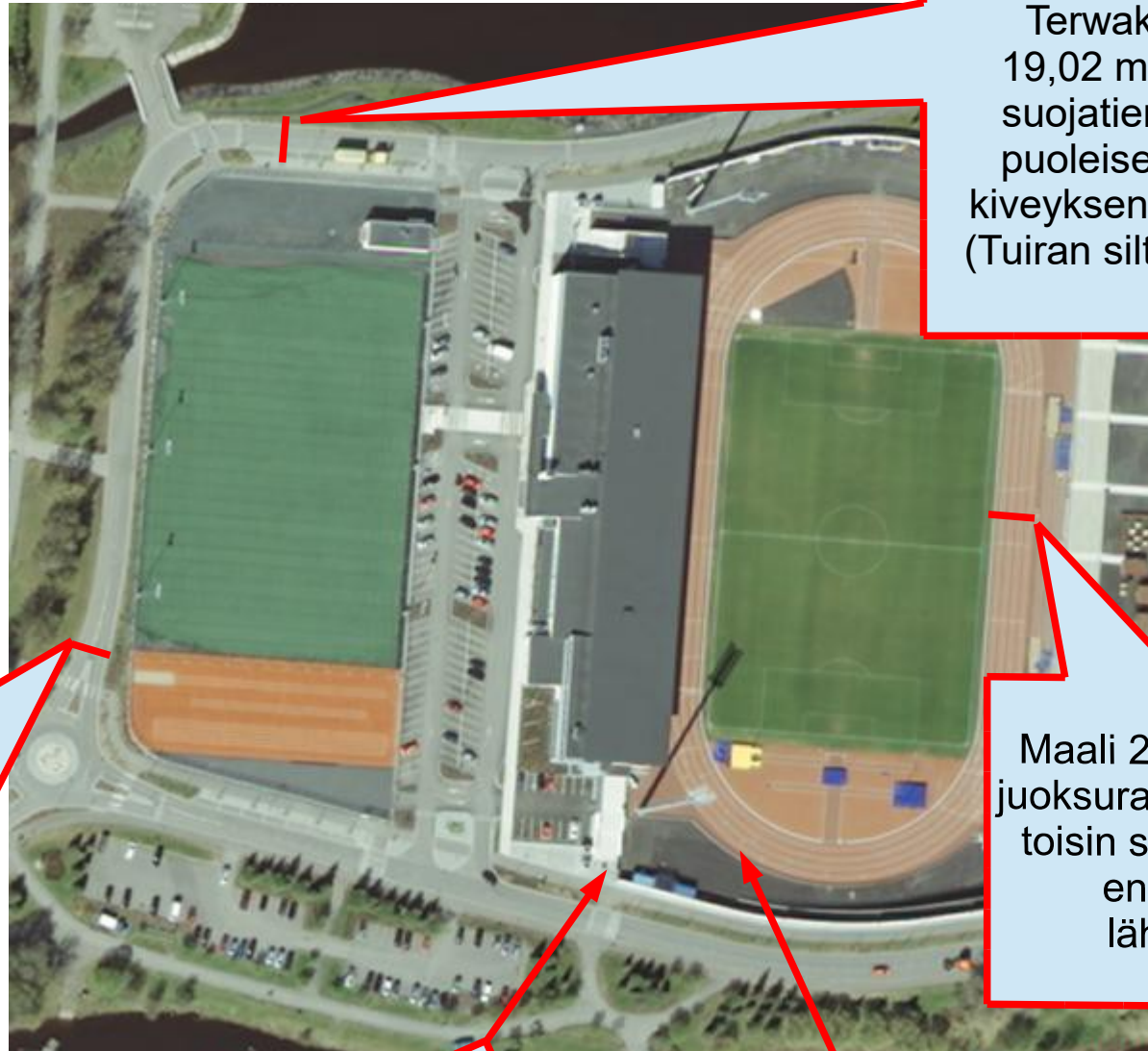


Terwamaraton reitin tarkennuskartat

Lähdöt ja maali



Terwakymppien lähtö
19,02 m Kuusisaaren
suojatien Merikosken
puoleisen korotuksen
kiveyksen reunasta itään
(Tuiran siltojen suuntaan)

Terwamaratonin
ja puolimaratonin
Lähtö Raatintien ja
Pursitien risteuksen
liikenteenjakaajan
Kuusisaaren puoleisen
pään kiveyksen
Pikisaaren puoleisessa
reunassa.

Maali 242,20 m ennen
juoksuradan maaliviivaa,
toisin sanoen 42,20 m
ennen 200 m
lähtöpaikkaa

Stadionille tulo

Juoksuradalle

Hietasaarentien ja Holstinsalmentien risteys

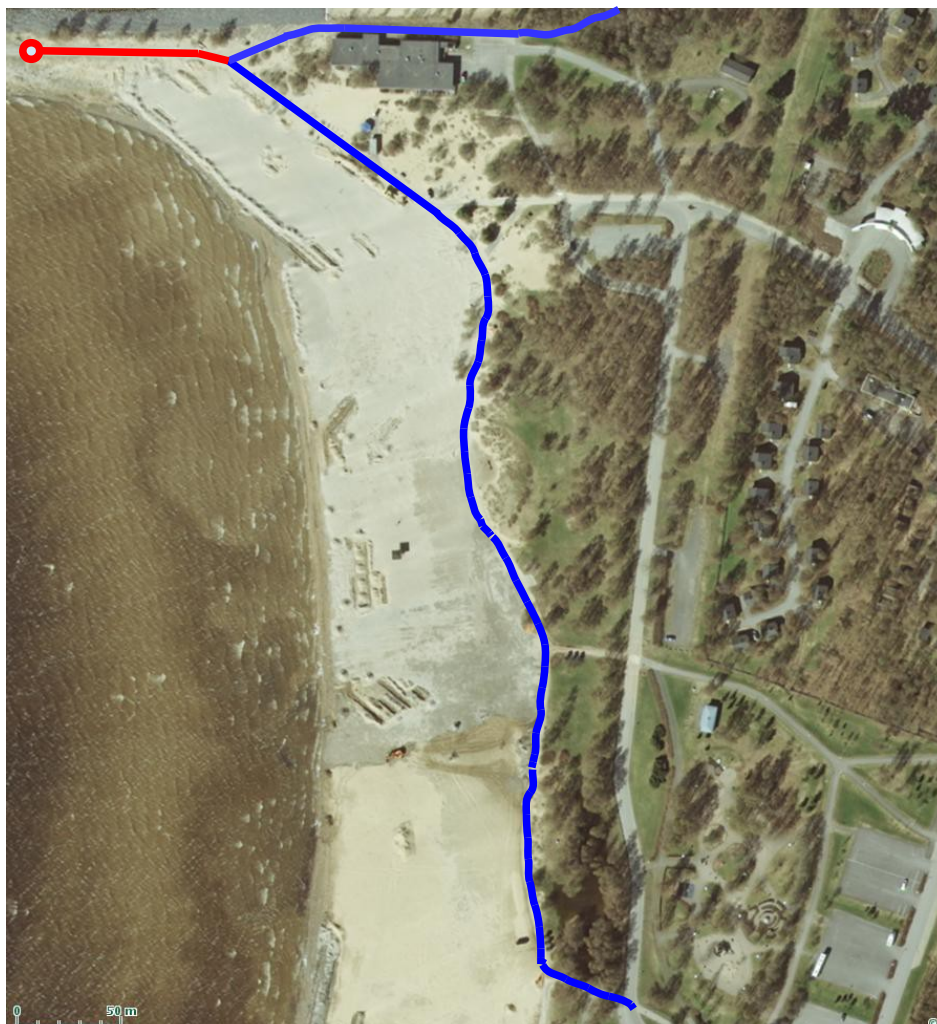


Puolimaraton, Terwakymppi
ja maraton
Sinisellä kevyenliikenteen-
väylää

Eden pohjoispää

Maratonin 1. kierros, puolimaraton ja Terwakymppi sinisellä, Maratonin 2. kierroksen lisäys Punaisella.

Kääntöpiste Majakansuoralla 16,86 m laatoituksen Rannanpuoleisesta reunasta majakan suuntaan, kartio.



Tulo Möljän sillalle

Sinisellä Terwakymppi
Ja Oulujuoksu (tulo Seilitieltä),
punaisella Terwamaraton

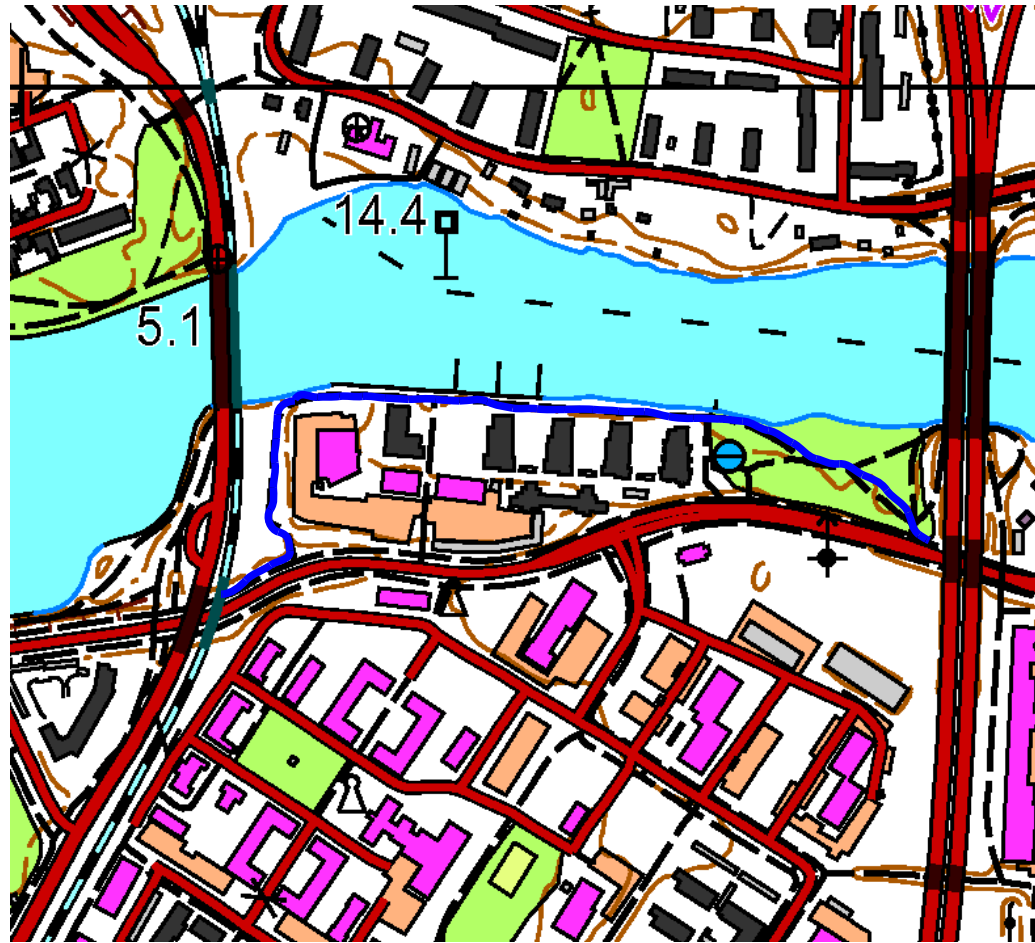


Oulujoentien ja Sangintien risteys



Kurkelanranta

Reitti sinisellä



Hupisaaret

Hupisaaret,
reitti sinisellä

